

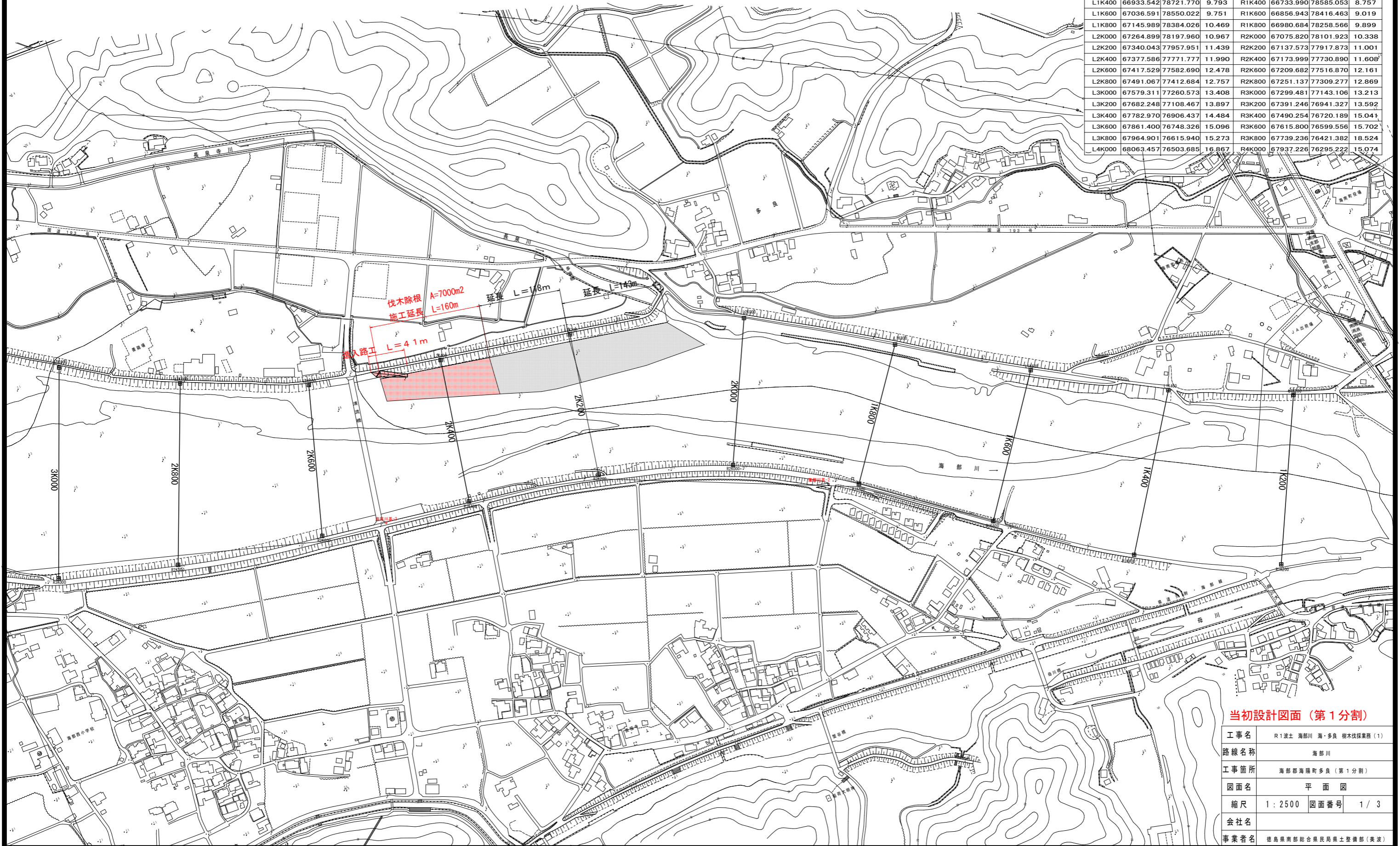
平面図 S=1/2500

補助基準点

点名	X座標	Y座標
海部川基-1	66412.334	79398.085
海部川基-2	66997.429	78218.148
海部川基-3	67191.616	77609.196

距離標座標一覧表

点名	X座標	Y座標	標高	点名	X座標	Y座標	標高
L0K000	66624.638	79970.290	9.775	R0K000	66243.345	79995.602	3.940
L0K200	66621.371	79799.252	5.334	R0K200	66358.472	79750.965	5.754
L0K400	66671.997	79628.896	5.625	R0K400	66389.552	79543.025	5.736
L0K600	66726.170	79427.815	6.286	R0K600	66418.717	79361.167	6.446
L0K800	66764.276	79234.163	6.950	R0K800	66460.715	79165.485	7.309
L1K000	66797.804	79052.010	9.365	R1K000	66517.354	78966.048	7.270
L1K200	66858.013	78885.421	9.344	R1K200	66639.700	78775.039	6.629
L1K400	66933.542	78721.770	9.793	R1K400	66733.990	78585.053	8.757
L1K600	67036.591	78550.022	9.751	R1K600	66856.943	78416.463	9.019
L1K800	67145.989	78384.026	10.469	R1K800	66980.684	78258.566	9.899
L2K000	67264.899	78197.960	10.967	R2K000	67075.820	78101.923	10.338
L2K200	67340.043	77957.951	11.439	R2K200	67137.573	77917.873	11.001
L2K400	67377.586	77771.777	11.990	R2K400	67173.999	77730.890	11.608
L2K600	67417.529	77582.690	12.478	R2K600	67209.682	77516.870	12.161
L2K800	67491.067	77412.684	12.757	R2K800	67251.137	77309.277	12.869
L3K000	67579.311	77260.573	13.408	R3K000	67299.481	77143.106	13.213
L3K200	67682.248	77108.467	13.897	R3K200	67391.246	76941.327	13.592
L3K400	67782.970	76906.437	14.484	R3K400	67490.254	76720.189	15.041
L3K600	67861.400	76748.326	15.096	R3K600	67615.800	76599.556	15.702
L3K800	67964.901	76615.940	15.273	R3K800	67739.236	76421.382	18.524
L4K000	68063.457	76503.685	16.867	R4K000	67937.226	76295.222	15.074

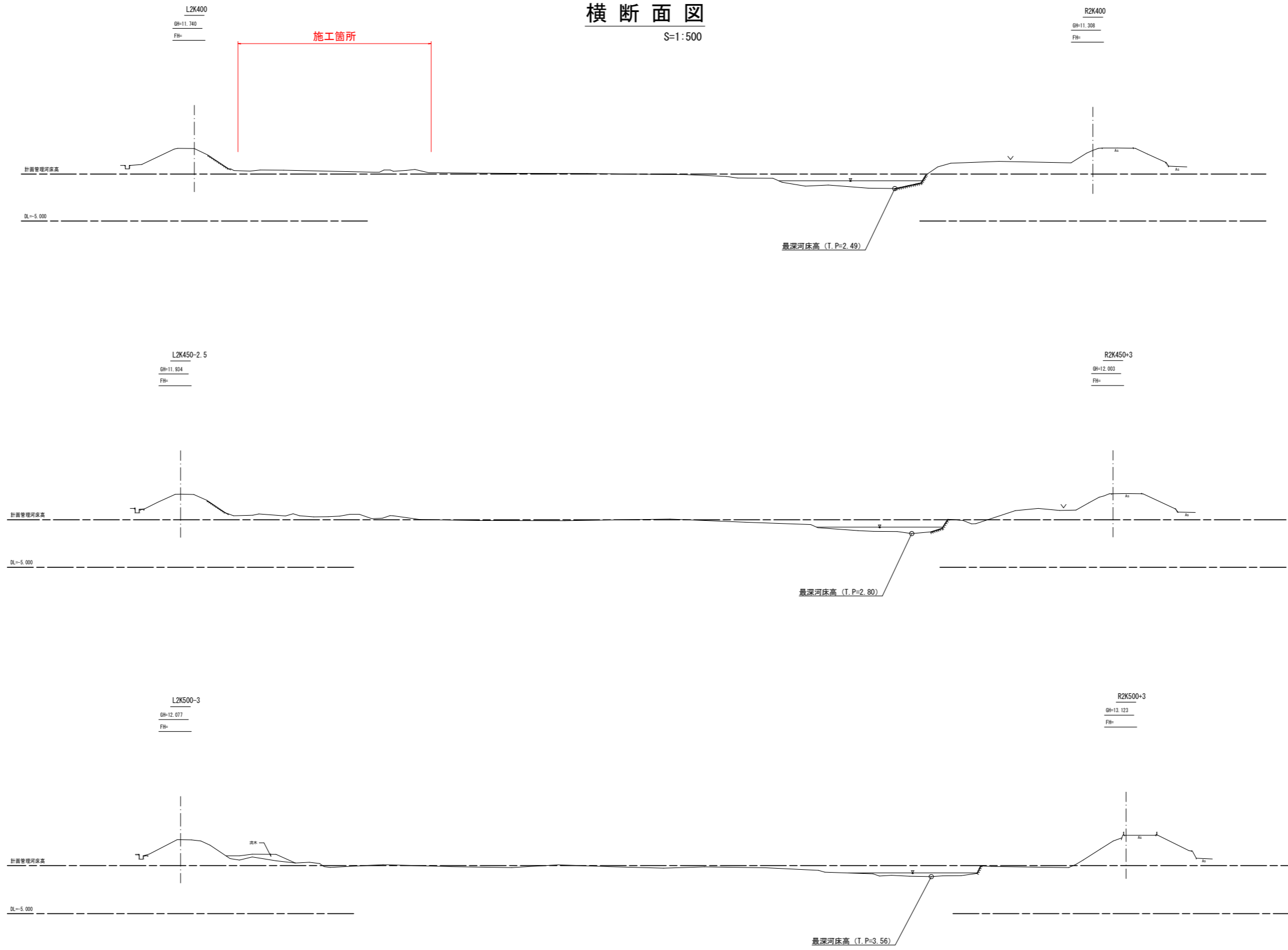


当初設計図面 (第1分割)

工事名	R1波土 海部川 海・多良 樹木伐採業務 (1)		
路線名称	海部川		
工事箇所	海部郡海味町多良 (第1分割)		
図面名	平面図		
縮尺	1:2500	図面番号	1/3
会社名			
事業者名	徳島県南部総合県民局農土整備部(美波)		

横断面図

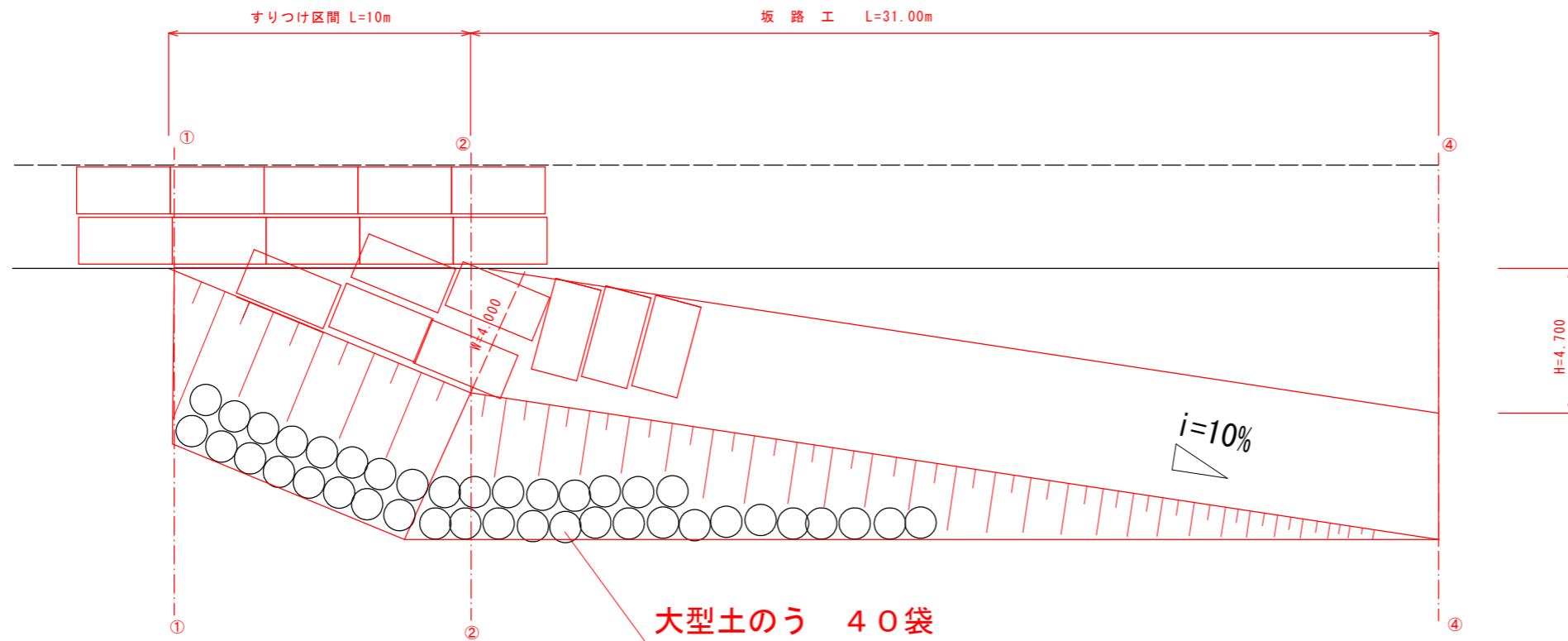
S=1:500



当初設計図面 (第1分割)

工事名	R1波士 海部川 海・多良 樹木伐採業務 (1)		
路線名称	海部川		
工事箇所	海部郡海陽町多良 (第1分割)		
図面名	横断面図		
縮尺	1:500	図面番号	2 / 3
会社名			
事業者名	徳島県南部総合県民局<美波>		

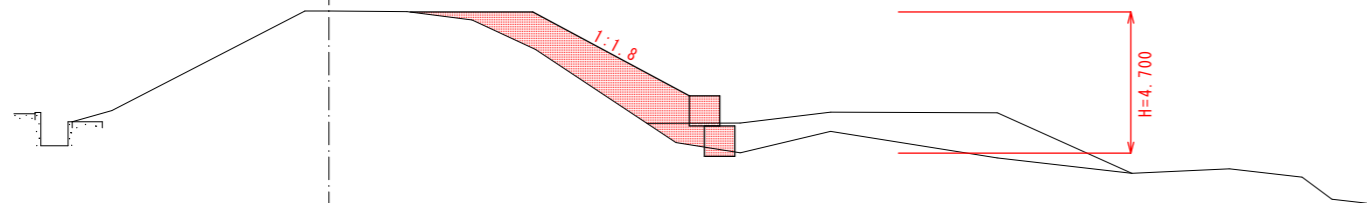
仮設工



すりつけ区間 L=10.00m

② ----- ②

GH=12.077



名称	数量
盛土	9.2

土工

名称	計算式	数量
盛土	$1/2(9.2 \times 10.0) + 1/2(9.2 \times 31.0) =$	189m ³

付帯工

名称	規格形式	単位	数量
大型土のう	1.1m × 1.08m	袋	40
敷鉄板	(22 × 3048 × 1524)	枚	18

工事名	R1 渡土 海部川 海・多良 樹木伐採業務 (1)		
路線名称	海部川		
工事箇所	海部郡海陽町多良 (第1分割)		
図面名	仮設工		
縮尺	1:500	図面番号	3 / 3
会社名			
事業者名	徳島県南部総合県民局 <美波>		